

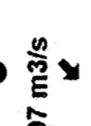



**Plan de Prévention
des Risques d'Inondation
Basse Vallée du Lez et de la Mosson
Commune de Montpellier**

**Le Lantissargues
Cartographie de l'aléa de crue**

1/1

- Légende**
-  Zone rouge de risque grave
 -  Zone bleue de risque important
 -  Cote de la crue de référence en mNGF
 -  Débit ou fourchette du débit de la crue de référence en m3/s

34,24 mNGF
297 m3/s
15-18 m3/s

Echelle : 1 / 5 000

Prévision	19 - 06 - 2002	Approbation	13 - 01 - 2004
Évaluation	24 - 07 - 2003		

Fond de plan : cadastre de Montpellier
(Lantissargues-aléa vor

